

IMPORTANT

Informations concernant la manifestation du 23 septembre

Vous trouverez dans ce communiqué l'ensemble des informations en lien avec la grande manifestation de samedi à Montréal.

Pour les gens qui utiliseront les **AUTOBUS** du Syndicat de l'enseignement de la région des Moulins (SERM), le **DÉPART** des écoles JBM (Repentigny) et Armand-Corbeil (Terrebonne) est prévu à **11 h 30**. Le retour aux écoles est prévu pour 17 h 30 environ. Il est de votre responsabilité de revenir rapidement à votre autobus à la fin de la manifestation afin de simplifier le retour à la maison.

Pour ceux qui s'y rendront par leurs **PROPRES MOYENS**, vous trouverez dans les documents ci-joints les informations pour le trajet en métro (fortement recommandé).

L'**HORAIRE** et le **TRAJET** de la manifestation sont également disponibles dans cette communication.

Cette manifestation se veut en Front commun et le port du foulard est fortement suggéré. Nous vous demandons également d'apporter les objets bruyants déjà en votre possession (crécelle, trompette, sifflet, etc.) afin de se faire entendre le plus possible lors de la marche. Aucun objet ne vous sera remis sur place considérant la logistique associée à cette grande manifestation.

Solidarité,

Votre équipe syndicale
Le 20 septembre 2023

NOUS


D'UNE SEULE VOIX



FRONT COMMUN

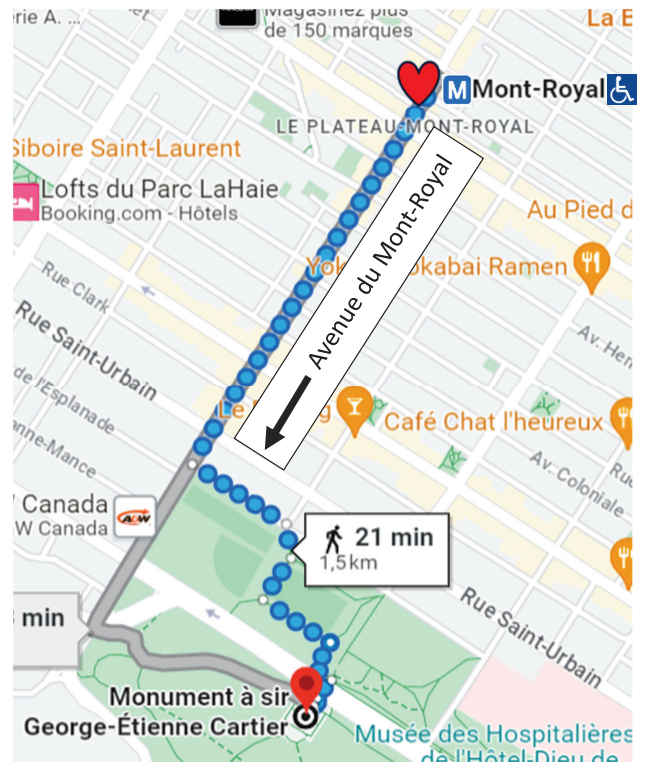
Comment se rendre à la manifestation en métro?

Pour se rendre au point de départ – Monument Sir-George-Étienne Cartier au parc Jeanne-Mance

Métro (STM) ligne orange, sortie Mont-Royal (station accessible aux personnes à mobilité réduite avec deux ascenseurs )

- de Laval, prendre la direction Côte-Vertu.
- de Longueuil, prendre la ligne jaune jusqu'au bout (deux stations), jusqu'à la station Berri-UQAM). Suivre les indications pour la ligne orange, direction Montmorency. La station Mont-Royal est le deuxième arrêt.

À la sortie de la station de métro, dirigez-vous vers la gauche (vers la rue St-Denis, porte de la station dans le dos). Continuer jusqu'à la rue de l'Esplanade OU Avenue du Parc et tourner à gauche. Le point de départ se situe sur l'Avenue du Parc.



Plan du métro de Montréal

Point de départ, station Mont-Royal 

Point d'arrivée, station Place-des-arts 



NOUS


D'UNE SEULE VOIX



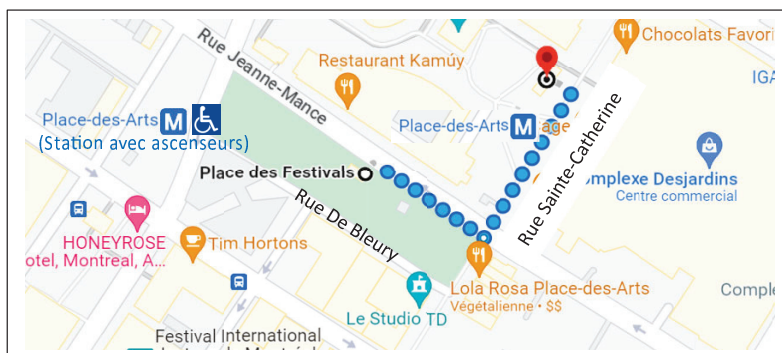
FRONT COMMUN

Comment revenir de la manifestation en métro?


À partir du point d'arrivée à la Place des festivals

Métro (STM) ligne verte, station Place-des-Arts (station accessible aux personnes à mobilité réduite avec deux ascenseurs via à sortie De Bleury ) (Marche d'une durée approximative de deux minutes).

- Pour revenir à Laval, prendre la ligne verte en direction Honoré-Beaugrand pour deux stations jusqu'à Berri-UQAM. Transférer par la ligne orange, en direction de Montmorency.
- Pour revenir à Longueuil, prendre la ligne verte en direction Honoré-Beaugrand pour deux stations jusqu'à Berri-UQAM. Transférer par la ligne jaune, en direction de Longueuil-Université-de-Sherbrooke.



Plan du métro de Montréal

Point de départ, station Mont-Royal 

Point d'arrivée, station Place-des-arts 



NOUS

D'UNE SEULE VOIX



FRONT COMMUN

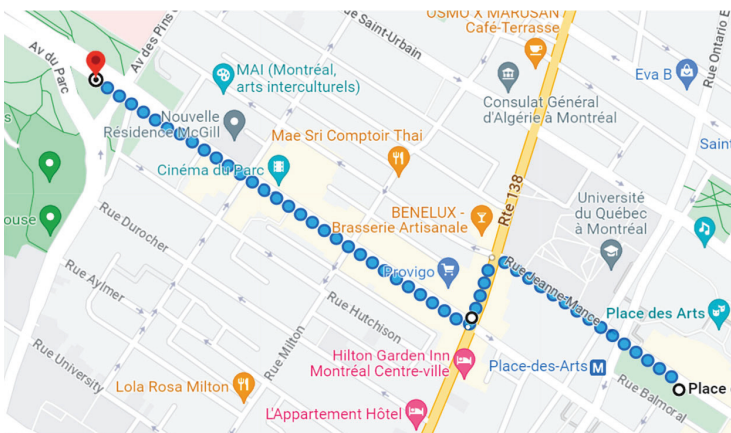
Stationnement des autobus nolisés



Les stationnements des autobus se feront directement sur la rue Parc, en face du parc Jeanne-Mance, entre la rue Mont-Royal et la rue Duluth ainsi que dans la bretelle de l'Avenue Côte-Sainte-Catherine. Ainsi, vos membres débarqueront exactement à l'endroit où ils réembarqueront à la fin de l'événement. N'oubliez pas de noter le nom et le numéro de votre autobus avant de débarquer de celui-ci.

Pour revenir au stationnement des autobus suivant le rassemblement

(Départ de la Place des Festivals jusqu'aux stationnements des autobus)



Aller en direction nord-ouest sur la rue Jeanne-Mance (en arrière de la scène).

Tourner à gauche sur la rue Sherbrooke.

Tourner à droite sur l'Avenue du Parc.

(Marche d'une durée approximative de 15 minutes.)

NOUS

D'UNE SEULE VOIX



FRONT COMMUN

Trajet de la manifestation

Heure de départ de la marche : 13 h 10

Heure de prestation prévue : 15 h 20

Avec un départ du Parc Jeanne Mance, nous descendrons la rue Du Parc, pour tourner à droite sur la rue Sherbrooke Ouest.

Puis, tourner à gauche sur la rue McGill.

Tourner à gauche sur la rue Président-Kennedy.

Tourner à droite sur la rue Union.

Finalement, tourner à gauche sur la rue Sainte-Catherine, jusqu'à la Place des Festivals.

